


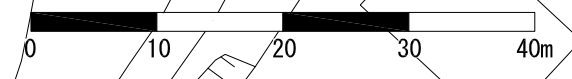
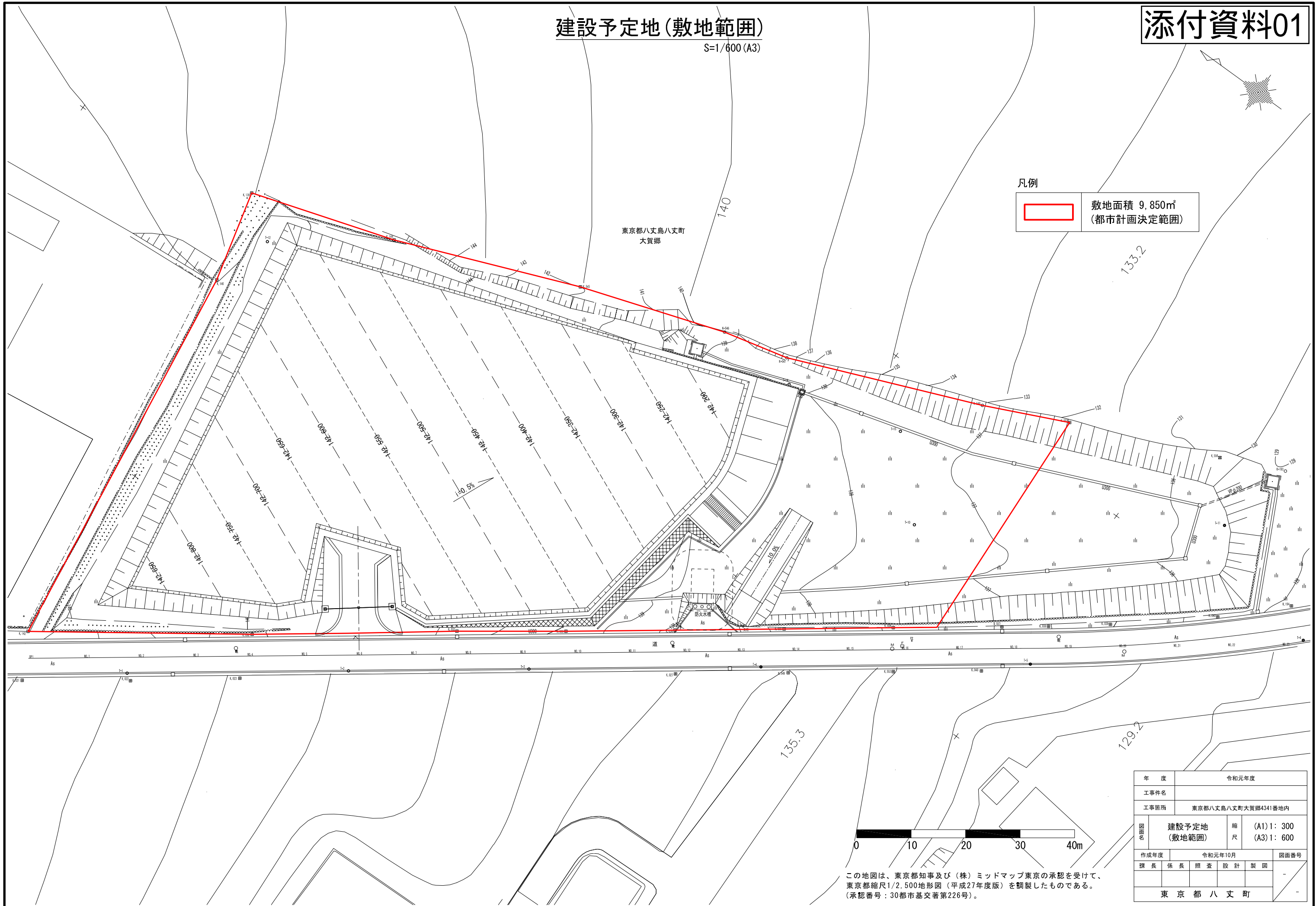
建設予定地(敷地範囲)

S=1/600 (A3)

添付資料01

凡例

 敷地面積 9,850㎡
(都市計画決定範囲)



この地図は、東京都知事及び(株)ミッドマップ東京の承認を受けて、東京都縮尺1/2,500地形図(平成27年度版)を調製したものである。(承認番号:30都市基交著第226号)。

年度	令和元年度				
工事件名					
工事箇所	東京都八丈島八丈町大賀郷4341番地内				
図面名	建設予定地 (敷地範囲)	縮尺	(A1) 1: 300 (A3) 1: 600		
	作成年度		令和元年10月		
課長	係長	照査	設計	製図	図面番号
					-
東京都八丈町					



写真⑥



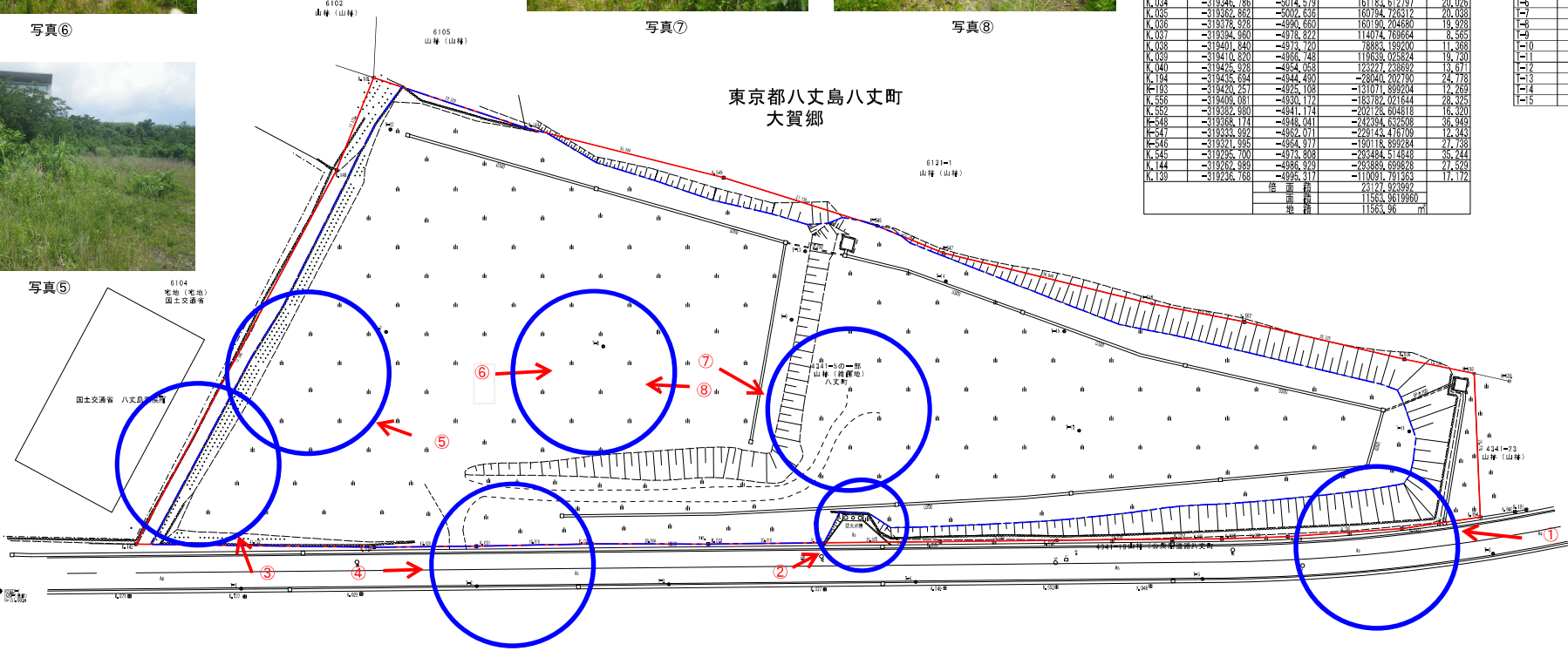
写真⑦



写真⑧



写真⑤



東京都八丈島八丈町
大賀郷

座標求積表

地番	座標	Yn	(Xn - X) / Yn	距離
K.140	-319240.950	-5011.913	0.0088	8811.38
K.142	-319220.874	-5084.544	-221218	240387
K.030	-319284.458	-5050.813	241537	422051
K.031	-319288.601	-5050.303	151852	510604
K.032	-319314.526	-5038.263	181515	609854
K.033	-319339.119	-5026.201	182155	119382
K.034	-319345.786	-5014.679	161183	617297
K.035	-319362.862	-5002.635	160784	726312
K.036	-319378.978	-4990.680	160390	704680
K.037	-319394.380	-4978.622	144074	769824
K.038	-319401.840	-4966.562	78853	189204
K.039	-319410.820	-4954.508	119638	025824
K.040	-319425.928	-4942.455	129227	238689
K.184	-319435.934	-4930.400	-26840	202950
K.193	-319420.251	-4918.348	-131011	539204
K.556	-319409.081	-4906.292	-183782	021844
K.552	-319382.980	-4894.234	-202126	604818
K.548	-319365.174	-4882.181	-212394	627508
K.546	-319355.992	-4870.122	-223143	416709
K.545	-319325.100	-4858.068	-191118	589284
K.144	-319267.989	-4846.013	-95886	659878
K.139	-319236.768	-4833.957	-110091	791383
橋		23797	923892	
道路		11584	3618880	
総計			11583	96

基準点座標一覧表

点名	Y座標	X座標
0203-1	-319236.647	-5004.917
0203-2	-319471.074	-4922.282
T-1	-319270.083	-5080.074
T-2	-319302.703	-5065.880
T-3	-319329.299	-5036.115
T-4	-319353.585	-5010.165
T-5	-319403.218	-4981.284
T-6	-319441.166	-4948.310
T-7	-319264.268	-5029.546
T-8	-319196.035	-5039.569
T-9	-319319.599	-4966.748
T-10	-319370.959	-4913.109
T-11	-319417.076	-4938.747
T-12	-319424.346	-5000.866
T-13	-319374.548	-4975.322
T-14	-319337.211	-4955.182
T-15	-319256.803	-4980.128



写真④



写真③



写真②



写真①

- 凡例
- 田 コンクリート杭
 - プラスチック杭
 - ⊗ 金属標
 - ⊕ 旗
 - 計算点
 - ◎ 基準点

世界測地系 (測地成果2011 区系)

施工年度	平成 29 年度
工事名	新八丈町クリーンセンター 測量調査業務委託
路線名	
工事箇所	東京都八丈島八丈町大賀郷
図面種別	用地 平面 図
縮尺	1:400 (A1)
図面番号	全 業の内 号 (1/1)
内容表示	BP ~ EP

※境界点は現地に有る物を実測しました。(隣接地権者との立会はありません。)
 ※計算点については地積測量図を元に、求めた座標です。